

VOIE VERTE ACCESSIBLE



PASSA PAÏS

Itinéraire
à petits
bonheurs
pour tous





Fauteuil
tout terrain

Sommaire

Un itinéraire de petits
bonheurs pour tous 4

Soyez vigilants ! 7

Légendes des cartes 9

LES PARCOURS

1 De Mazamet
à St-Amans-Soult10

2 De St-Amans-Soult
à Labastide-Rouairoux12

3 De Labastide-Rouairoux
à St-Pons-de-Thomières14

4 De St-Pons-de-Thomières
à Mons16

5 De Mons
à Lamalou-Les-Bains18

6 De Lamalou-Les-Bains
à Bédarieux20

Services et activités accessibles 22

Louez votre matériel adapté28

Laissez-vous guider29

Pour aller plus loin30

Conception : moondogcom.fr - Impression : Maraval
Courniou (34) - Photos : © Anthony Allières sauf © Sédat
Yagiz (couv. haut, p.7c, p.17), © PNRHL (p.2, 7a/b), ©
Fresque (p.4), DR (p.8), © Laurent Frezouls (p.11, 19, 21),
Olivier Octobre (p.13), Phototendance (p.15), © Xavier
Ligonnet (p.30)

Un itinéraire de petits bonheurs pour tous !

Un itinerari amb de pichons bonaürs per totes

PassaPaïs est l'une des voies vertes de la Véloccitanie, c'est aussi la plus longue.

Cet itinéraire permet un voyage au cœur du Parc naturel régional du Haut-Languedoc sur plus de 72 km, et sans nuisance puisqu'elle est réservée aux déplacements non motorisés. Elle ondule de tout son long sur un ancien tracé de voie ferrée. Véritable chemin de traverse des monts du Languedoc, elle permet la rencontre des deux midis.

Au franchissement de la limite entre Tarn et Hérault, elle traverse la ligne de partage des eaux, reliant le versant océanique au versant méditerranéen et gagnant son surnom occitan de "PassaPaïs" (Passe-Pays). Prononcez "PassoPaïs".

Rythmée par une savante succession de ponts et tunnels, profitez d'agréables haltes dans les charmants villages languedociens environnants. Vous êtes en bonne voie pour découvrir des paysages de prairies, de forêts, de vignes et d'eaux !





3^e roue
La Station

Un ensemble de fresques et œuvres artistiques jalonnent la voie verte PassaPaïs



En Occitan, comment se dit... En Occitan, cossí se ditz ?

Bonjour, comment allez-vous ?
Merci, à bientôt
Il fait beau aujourd'hui
C'est une belle balade à vélo
Les paysages sont magnifiques
On reviendra

Adieusiatz, cossí anatz ?
Mercé, a lèu
Fa bèl temps uei
Es una polida passejada en bicicleta
Los paisatges son magnifics
Tornarem


L'ACCESSIBILITÉ DE LA VOIE VERTE

La largeur de la voie verte Passa Païs oscille entre 2,50 et 3 m et ne présente pas de dévers latéral. Le revêtement est stabilisé, principalement constitué de sable compacté, il est roulant dans l'ensemble.

Globalement, la sécurité est bonne : les tunnels sont éclairés, les à-côtés abruptes sont sécurisés, il n'y a pas de végétation débordante, quelques chicanes préviennent des ralentissements nécessaires.

La voie verte ne dispose pas d'aménagement spécifique pour non-voyants. Aussi, elle croise la route à plusieurs reprises. Les passages difficiles ou pouvant représenter un danger sont mentionnés dans ce guide.

Suivez le guide et profitez des curiosités et sites labélisés « Tourisme et Handicap » présents le long du parcours !



Soyez vigilants !

Tout au long de ses 25 km, la voie verte PassaPaïs croise régulièrement des routes, plus ou moins fréquentées. Lorsque la traversée n'est pas sécurisée (ex : pas de ralentisseur ni panneau d'information routier), la traversée figure dans le descriptif des tronçons.

Pour prévenir les usagers de la voie verte des traversées de route, des chicanes ou poteaux, avec ou sans barrières, sont en place et peuvent être limitant pour la circulation de certains véhicules.

DE MAZAMET À LABASTIDE-ROUAIROUX

Il s'agit de poteaux dont l'espacement minimum est de 1,40 m.




DE COURNIOU À NISSERGUES (BÉDARIEUX)

Les traversées de routes sont pourvues d'un passage sélectif (chicane et/ou passage droit) ainsi que d'une barrière manœuvrable permettant le passage de véhicules.

Attention, la hauteur des barrières est comprise entre 0,90 m et 1,20. Elles sont lourdes et les lever nécessite d'être accompagné !

Pour connaître les dimensions exacts des passages sélectifs, adressez-vous au Parc naturel régional du Haut-Languedoc : apn@parc-haut-languedoc.fr





Légendes

Fauteuil électrique



Léger obstacle /
Risque léger



Praticable /
Risque moyen



Bloquant /
Dangereux

Fauteuil manuel / mal-marchant



Léger obstacle /
Risque léger



Praticable /
Risque moyen



Bloquant /
Dangereux

Services Les services ci-dessous ne sont pas toujours accessibles de la voie verte !
Un véhicule est souvent nécessaire pour vous y rendre.



Office de
Tourisme



Parking avec
places réservées



Parking sans
place réservée



Parking non
accessible



WC
accessible



WC avec difficulté
d'usage en fauteuil



Assis-debout



Prise de recharge
électrique



Point d'eau



Restaurant labélisé Tourisme
et Handicap



Restaurant repéré
accessible



Hébergement labélisé
Tourisme et Handicap



Hébergement repéré
accessible



Salle de spectacle labélisé
Tourisme et Handicap



Musée labélisé Tourisme
et Handicap



Location de
matériel adapté



Loisirs repérés
accessibles UFR



Gare

Informations de parcours



Pente / Taux, distance



Tunnels



Traversée de route
non sécurisée



Traversée dangereuse

Tourisme et Handicap



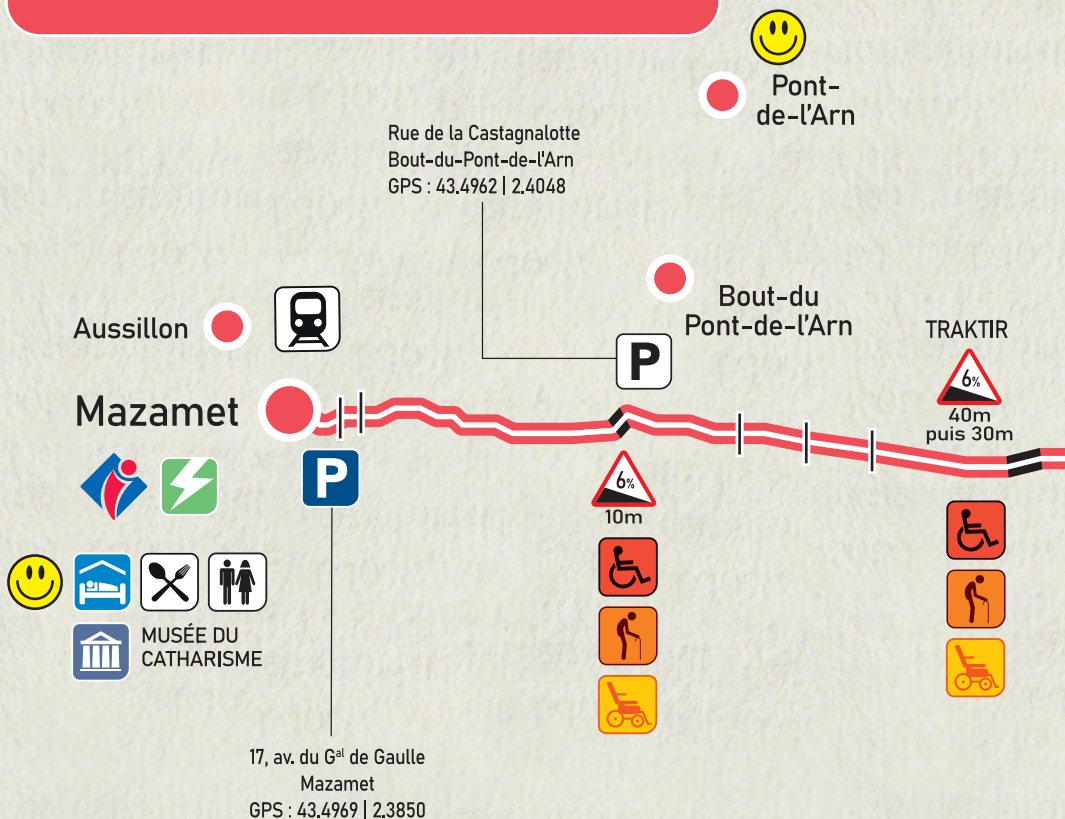
La marque garantit l'accessibilité des sites touristiques, suite à une visite d'évaluation selon un cahier des charges. Un même équipement peut être marqué pour 2, 3 ou 4 types de handicap.

Parcours 1

De Mazamet à St-Amans-Soult

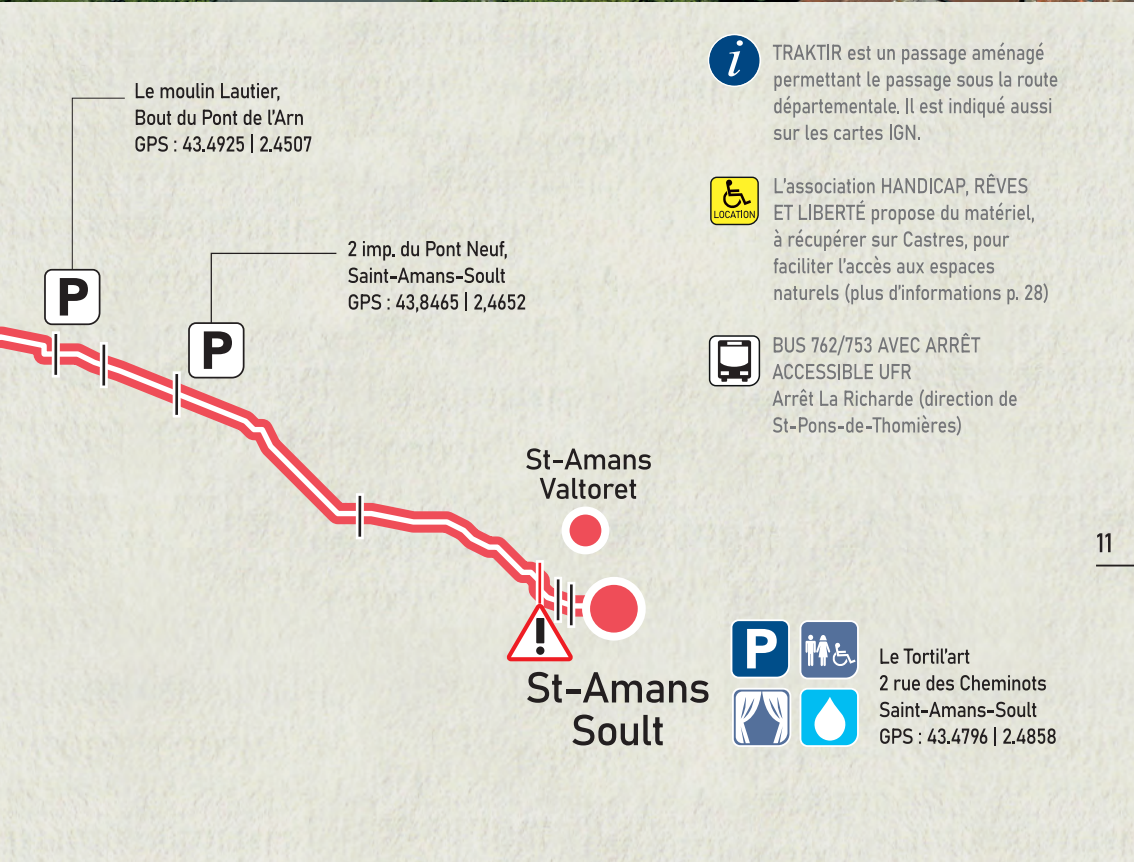
Ce territoire a connu son heure de gloire grâce au délainage (processus de séparation de la laine et du cuir). Mazamet est devenu le centre mondial de cette activité dans les années 1970.

LONGUEUR : 10,5 km – PENTE MAXI : 6,1%
INDICATION DU TEMPS DE MARCHÉ : 2h à 3h30





La commune de Saint-Amans-Soult est dénommée ainsi depuis 1851, en hommage au célèbre Maréchal Soult, originaire des lieux où il y est né en 1769.



Parcours 2

De St-Amans-Soult à Labastide-Rouairoux

Ici, en vallée du Thoré, le climat atlantique est propice aux paysages boisés et bocagers. Le long de la voie verte, observez les villages au passé ouvrier où l'industrie textile a longtemps rythmé l'activité de la vallée.

LONGUEUR : 13,4 KM – PENTE MAXI : 26,5%

INDICATION DU TEMPS DE MARCHÉ : 2H45 À 4H30

Rouairoux



St-Amans
Soult

Le Tortil'art
2 Rue des Cheminots
Saint-Amans-Soult
GPS : 43.4796 | 2.4858



93 Route de la Gare
GPS : 43.4721 | 2.5816

Sauveterre

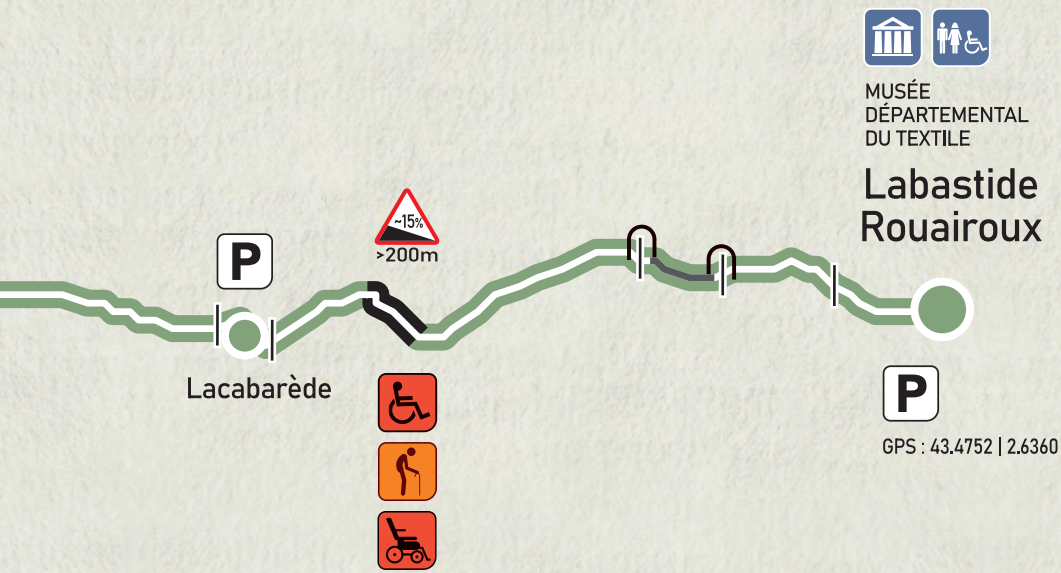


Albine





Le musée Départemental du textile présente les techniques de la laine cardée, depuis la transformation de la matière première jusqu'au produit fini.



MUSÉE
DÉPARTEMENTAL
DU TEXTILE

Labastide
Rouairoux

P
Lacabarède



P

GPS : 43.4752 | 2.6360

Parcours 3

De Labastide-Rouairoux à St-Pons-de-Thomières

Ce parcours passe d'un paysage Atlantique à une végétation méditerranéenne. Ce territoire, posé sur un massif calcaire formé de marbre, est creusé d'innombrables cavités, comme en témoigne la grotte surnommée « la fileuse de verre » et son musée de la spéléologie.

LONGUEUR : 13 KM – PENTE MAXI : 15,5%
INDICATION DU TEMPS DE MARCHÉ : 2H45 À 4H30



MUSÉE
DÉPARTEMENTAL
DU TEXTILE



GPS : 43.4752 | 2.6360



MUSÉE DE LA
SPÉLÉOLOGIE
GPS : 43.4739
2.7132



Grâce au musée de la préhistoire, découvrez les collections néolithiques mises au jour dans les grottes du Haut-Languedoc et percez le mystère des menhirs présents en nombre sur notre territoire.

St-Pons-de Thomières



MUSÉE DE LA PRÉHISTOIRE



Tennis
GPS : 43.4861 | 2.7752



BUS 762/753 AVEC ARRÊT ACCESSIBLE UFR
Arrêt Foirail (direction Mazamet)
BUS 682/685 S'-PONS/BÉDARIEUX AVEC ARRÊT ACCESSIBLE UFR
Arrêts Foirail / Jacques Brel / centre PTT (direction Bédarieux)
Prémian (centre)

Parcours 4

De St-Pons-de-Thomières à Mons-la-Trivalle

Ce parcours, le long de la vallée du Jaur, passe au pied des massifs du Somail et de l'Espinouse pour atteindre le Caroux, et traverse des villages à la douceur méditerranéenne. Au printemps, les cerisiers parent de blanc la vallée.

LONGUEUR : 19,4 KM – PENTE MAXI : 18,7%
INDICATION DU TEMPS DE MARCHÉ : 4H À 6H30





Labélisé « Plus
Beaux Villages de
France », Olargues
est un village
médiéval accroché à
un piton rocheux et
implanté dans un
méandre du Jaur.



Parcours 5

De Mons-la-Trivalle à Lamalou-les-Bains

Ces villages de caractère au pied de l'imposant massif du Caroux, dite « montagne de lumière » pour le mica brillant de ses roches, marquent ce territoire entre vignes et garrigues, jusqu'à atteindre l'importante station thermale de Lamalou-les-Bains.

LONGUEUR : 11 KM – PENTE MAXI : 7,3%

INDICATION DU TEMPS DE MARCHÉ : 2H30 À 4H



OT du Minervois au Caroux
Av. de la Gare
GPS : 43.5668 | 2.9605



Cultivé depuis l'Antiquité, le vignoble Languedocien est considéré comme le plus ancien de France. Les AOP Saint-Chinian, Minervois, Faugères, l'IGP Haute Vallée de l'Orb ou encore l'AOP Muscat de Saint-Jean-de-Minervois sont autant d'appellations pour combler vos papilles.



BUS 682/685 S¹-PONS/BÉDARIEUX
AVEC ARRÊT ACCESSIBLE UFR
Arrêts Colombières (centre)
Le Poujol (centre),
Lamalou-les-Bains (3 arrêts)



L'ASSOCIATION HANDINATURE propose du matériel de location sur Lamalou-les-bains (local La Station) en bordure de voie verte (plus d'information p. 28)

Parcours 6

De Lamalou-les-Bains à Bédarieux (Nissergues)

Ce parcours plus court et ensoleillé nous mène des thermes de Lamalou-les-Bains à Nissergues (commune de Bédarieux). Sur le bord de la voie verte, à Hérépian, découvrez l'impressionnante collection de cloches et de sonnailles au musée, pour une découverte de l'artisanat et la fabrication de ces instruments qui font partie de notre patrimoine.

LONGUEUR : 5,6 KM (NISSERGUES) + 2KM GARE DE BÉDARIEUX

PENTE MAXI : 7%

INDICATION DU TEMPS DE MARCHÉ : 1H À 2H




Hérépian



Lamalou
les-bains



Tourisme Grand Orb :
6 hébergements labélisés
Tourisme et Handicap



MUSÉE DE LA
CLOCHE ET DE
LA SONNAILLE

Bordure de voie verte
GPS : 43.5944 | 3.1125



L'association handinature propose
du matériel de location sur
Lamalou-les-bains (local La
Station) en bordure de voie verte
(plus d'information p. 28)



Le viaduc de Bédarieux, construit en 1853, compte 37 arches. Long de 710 m, c'est le plus long pont de la ligne de chemin de fer Graissessac-Béziers qui servait au transport du charbon.

SERVICES ET ACTIVITÉS ACCESSIBLES

Lorsqu'ils n'ont pas la marque Tourisme et Handicap, les services ont été repérés accessibles UFR (Usagers en Fauteuil Roulant) par du personnel formé. Lorsque l'accessibilité est partielle, les obstacles éventuels sont précisés.

De Mazamet à S^t-Amans-Soult

1

Activités

MAZAMET

MUSÉE DU CATHARISME 

Rue des Casernes - 05 63 61 56 56

CENTRE CULTUREL ESPACE APOLLO

05 63 97 53 53

CENTRE AQUATIQUE DE LA LAUZE

05 63 61 37 16

BASE DE LOISIRS DU LAC DES MONTAGNÈS

Baignade et ponton de pêche

PONT-DE-L'ARN

GOLF DE LA BAROUGE - 05 63 61 06 72

ST-AMANS-SOULT

SALLE DE SPECTACLE LE TORTILL'ART

05 63 98 30 43 @Facebook : letortillart



Hébergements

MAZAMET

METS ET PLAISIRS (Hôtel Restaurant)

metsetplaisirs.com - 05 63 61 56 93

Restauration

MAZAMET

LE GRAND BALCON (Restaurant)

05 63 61 01 02

METS ET PLAISIRS (Hôtel Restaurant)

metsetplaisirs.com - 05 63 61 56 93

Autres services

MAZAMET

La gare est accessible. Des WC publics se situent à côté de la Mairie (à 30m de l'Office de Tourisme).

i

OFFICE DE TOURISME CASTRES-MAZAMET

MAZAMET - 7, place Georges Tournier - 05 63 37 69 70 / 05 63 61 27 07
tourisme-castresmazamet.com / accueil@tourisme-castresmazamet.com



Consulter le CATALOGUE DES PRESTATIONS ACCESSIBLES (Sites labélisés Tourisme et Handicap ou repérés accessibles par l'office de tourisme) : tourisme-castresmazamet.com/uploads/2022/03/prestations-accessibles-castres-mazamet-et-alentours.pdf



De St-Amans-Soult à Labastide-Rouairoux

2

Activités

ST AMANS SOULT : voir parcours 1

LABASTIDE-ROUAIROUX

MUSÉE DÉPARTEMENTAL DU TEXTILE

05 63 98 08 60

musees.tarn.fr/nos-musees/musee-departemental-du-textile



OFFICE DE TOURISME THORÉ MONTAGNE NOIRE

13, av. de la Ribaute - ALBINE

05 63 97 98 08

tourisme@cc-thoremontagnenoire.fr

tourisme-thoremontagnenoire.fr

i

De Labastide-Rouairoux à St-Pons-de-Thomières

3

Activités

LABASTIDE-ROUAIROUX

voir parcours 2 (ci-dessus)

ST-PONS-DE-THOMIÈRES

MUSÉE DE LA PRÉHISTOIRE

04 67 97 22 61

cc-minervois-caroux.fr/musee.aspx



Restauration

ST-PONS-DE-THOMIÈRES

CAFÉ DE FRANCE - 04 67 97 00 76

BAR DU PALAIS - 04 67 97 00 45

Hébergements

ST-PONS-DE-THOMIÈRES

CAMPING LES CERISIERS DU JAUR

04 67 95 30 33



OFFICE DE TOURISME DU MINERVOIS AU CAROUX

tourisme@minervois-caroux.fr

minervois-caroux.com/fr - 04 67 97 06 65

ST PONS DE THOMIÈRES - 2 place du Foirail

Accessible UFR : rampe d'accès

+ stationnement

MONS-LA-TRIVALLE - avenue de la gare

Ouverture juin 2023 - accessibilité UFR



i

De St-Pons-de-Thomières à Mons-la-Trivalle

Activités

ST-PONS-DE-THOMIÈRES

Voir parcours 3

OLARGUES

ATELIERS D'ARTISTES - Galeries d'Art

04 67 97 78 63 - 06 17 45 47 05

elsknockaert.com

Pas de toilettes aménagées. Stationnement
PMR à environ 200m

CENTRE CEBENNA

centre multimédias, sorties nature

04 67 97 88 00

Aide nécessaire : porte d'entrée lourde



MONS-LA-TRIVALLE

voir parcours 5

Hébergements

ST-PONS-DE-THOMIÈRES

voir parcours 3

PRÉMIAN

ECOGÎTE DE CAMPAROLS

ouverture prévue octobre 2023

06 72 19 12 21

OLARGUES

LA MAZETTE

06 07 05 60 14 - 04 67 97 33 80

Gîte 4 pers. accessible. Aide nécessaire

MONS-LA-TRIVALLE

voir parcours 5

Restauration

ST-PONS-DE-THOMIÈRES

Voir parcours 3

PRÉMIAN

L'ESCLOP

(aide nécessaire : ressaut d'entrée, porte
coulissante, WC sans barre d'appui)

04 67 97 18 19

ST-JULIEN-D'OLARGUES

L'AUBERGE DE MAUROUL

04 67 97 27 73 - 06 30 10 69 15

OLARGUES

LES FLEURS D'OLARGUES

04 67 97 27 04

fleurs-de-olargues.com

Accès PMR par rampe jusqu'à la terrasse
et la salle. Pas de stationnement PMR à
proximité

MONS-LA-TRIVALLE

voir parcours 5



OFFICE DE TOURISME DU MINERVOIS AU CAROUX

tourisme@minervois-caroux.fr

minervois-caroux.com/fr - 04 67 97 06 65

Bureau de ST-PONS-DE-THOMIÈRES

2, place du Foirail - Accessible UFR :
rampe d'accès + stationnement

Bureau de MONS-LA-TRIVALLE 

avenue de la gare

(ouverture juin 2023 - accessibilité UFR)

De Mons-la-Trivalle à Lamalou-les-Bains

5

Activités

MONS-LA-TRIVALLE

CANOË TARASSAC

04 67 97 74 64 - 06 77 85 57 43

(2 moniteurs formés au handicap, réservation et accompagnant nécessaire. Accès toilettes avec 1 marche, stationnement proche l'accueil)



SENTIER DES GORGES D'HÉRIC*

ST-MARTIN-DE-L'ARCON

LE MAS DU ROUYRE, vigneron - 04 67 95 69

26/33 06 81 91 65 36 (Pas stationnement)

COLOMBIÈRES-SUR-ORB

CENTRE ÉQUESTRE SPRING GARDEN

06 14 23 15 34 Accueil des personnes en situation de handicap moteur et mental.

Pas de toilettes aménagées



COMBES

FORÊT DES ÉCRIVAINS COMBATTANTS

Parcours cimenté

de 1 km au cœur de la forêt*.



OFFICE DE TOURISME DU MINERVOIS AU CAROUX

tourisme@minervois-caroux.fr

minervois-caroux.com/fr - 04 67 97 06 65

Bureau de ST-PONS-DE-THOMIÈRES

2, place du Foirail - Accessible UFR :
rampe d'accès + stationnement

Bureau de MONS-LA-TRIVALLE

avenue de la gare

(ouverture juin 2023 - accessibilité UFR)



Hébergements

MONS-LA-TRIVALLE

LE MANOIR LA TRIVALLE

04 67 97 85 56 - 06 23 68 18 42

(chambre d'hôte 4 pers.)



COLOMBIÈRES-SUR-ORB

LE CHÂTEAU DE COLOMBIÈRES

06 12 78 91 85

(gîte 4 pers. labélisé TH)



COMBES

RÉSIDENCE LE MANAKA

06 26 88 85 61 - lemanaka.fr



Restauration

MONS-LA-TRIVALLE

LO TCHAPAÏRE

04 67 97 80 30 - Pas stationnement

AUBERGE DU CAROUX

04 67 97 72 12
(ni stationnement ni toilettes aménagées)

PIZZERIA/BILLARD CLUB

04 67 97 85 46 - 06 82 59 59 04

SNACK DE LOULETTE (parking payant des gorges d'Héric) 04 67 95 06 05



COLOMBIÈRES-SUR-ORB

L'ATELIER 7

09 52 32 19 75
Pas stationnement PMR à proximité :
parking des gorges.

LA MÉCANIQUE DES FRÈRES BONANO

04 67 97 30 52

COMBES

L'AUBERGE DE COMBES - 04 67 95 66 55

De Lamalou-les-Bains à Bédarieux

6

Activités

LAMALOU-LES-BAINS

De nombreux lieux et activités sont repérés accessibles par l'office de tourisme : Chaîne thermale du Soleil (Station thermale équipée de sièges et tables hydrauliques dans toutes les zones), Centre Ulysse, Cinéma l'Impérial, piscine municipale, Théâtre, Parcs, Boule Lamalousienne, Pétanque, courts de tennis, stand de tir, salle des fêtes, Chapelle Notre Dame de Capimont et Pieuré St Pierre de Rhèdes.

HÉRÉPIAN

MUSÉE DE LA CLOCHE
ET DE LA SONNAILLE
04 67 95 39 95

Les chiens guides ou d'assistance sont les bienvenus



CAVE COOPÉRATIVE

04 67 95 03 53

Entrée et parking repérés accessibles



BÉDARIEUX

De nombreux lieux et activités sont repérés accessibles par l'office de tourisme : Cinéma Jean-Claude Carrière, salle de spectacle La Tuilerie, salle de spectacle Achille Bex, espace Léo Ferré, médiathèque Max Rouquette, musée du Bois et du Jouet Ancien, Brasserie Les Aucels.

Hébergements

LAMALOU

GÎTE RURAL LA CHEMIN'HÔTE
04 67 97 39 08 / 06 07 60 15 49
lacheminhote.com



VILLA MARRAKECH

07 81 18 92 29
villa-marrakech-lamalou.fr



VILLA MARTHE /LES CERISIERS (F2)

06 26 34 11 67
@Facebook : villamarthe34



LA BONBONNIÈRE (F1)

04 67 95 99 00
saisonnier@lamalou-immobilier.fr



STUDIO VILLA CAPIMONT

06 75 78 28 13 - villacapimont.fr



STUDIO LES HAUTS DE SABOUREL

06 01 76 79 26 - location-studio-lamalou.fr



De nombreux autres hébergements sont repérés accessibles, se renseigner auprès de l'office de tourisme.

Restauration

LAMALOU-LES-BAINS

LES MARRONNIERS

(à 500m de la voie verte) 04 67 95 76 00

Entrée repérée accessible

BAR ANGELO

07 69 74 39 04

Entrée repérée accessible

LA PETITE ABBAYE

04 67 95 62 44

Entrée/sanitaires repérés accessibles

RESTAURANT BELLEVILLE

04 67 95 57 00 - Entrée repérée accessible

RESTAURANT ROYAL WOK

04 67 23 21 34 - Parking/entrée/sanitaires

repérés accessibles

RESTAURANT LA PARENTHÈSE

(restaurant du golf) - 04 67 95 09 09

Entrée repérée accessible

RESTAURANT LA CIGALE - 04 67 95 22 44

Entrée/sanitaires repérés accessibles

HÉRÉPIAN

L'ARTICHAUD

04 67 23 64 38

Parking/entrée repérés accessibles

L'Ocre Rouge - 04 67 95 06 93

Entrée repérée accessible

BÉDARIEUX

BAR À VIN, TAPAS CHAI CHRISTINE CANAC

04 67 95 86 14

BAR RESTAURANT LE CHANTIER

04 67 95 75 31

Mc Donald's

Autres services

LAMALOU-LES-BAINS

WC publics (plain-pied mais pas aux normes)

Place du Marché (sur le côté droit des Halles)

Av. Charcot (avant l'embranchement avec l'av. Clemenceau)

BÉDARIEUX

WC publics repérés accessibles

Place aux Herbes

À savoir : les toilettes sont gratuites, cependant munissez-vous d'une pièce de 50 centimes qui vous sera rendue à la sortie



OFFICE DE TOURISME GRAND ORB

Bureau de

LAMALOU-LES-BAINS



1, avenue Capus - 04 67 95 70 91

lamaloulesbains@tourisme-grandorb.fr

Bureau de BÉDARIEUX

1, rue de la République - 04 67 95 08 79

bedarieux@tourisme-grandorb.fr

tourisme.grandorb.fr

Consulter le CARNET DE L'OFFRE
ACCESSIBLE

Sites labélisés Tourisme et Handicap ou
repérés accessibles par l'office de tourisme :

grandorb.fr/phototheque_publicque/Annexes/2020/
02/Grand-Orb-accessible-2020.pdf.pdf





Louez votre matériel adapté...

Association **HANDICAP, RÊVES ET LIBERTÉ** à Castres (81)

Location solidaire de matériel spécifique pour des activités en pleine nature : 3^e roue Lomo, Handbike, hippocampe, luge, tricycle pliant, etc. De 5€ la journée à 20€ la semaine. Le matériel est à récupérer sur place au local du service de Location Solidaire :

22, av. François Mitterrand à Castres (Quartier de Lameilhé).
Réservation & RDV : 05 63 35 22 54
ou 06 07 90 91 50
handi.reves.liberte@gmail.com
handicaprevesetliberte.wordpress.com



LA STATION, Association Handinature à Lamalou-les-Bains (34)

Située proche de la voie verte PassaPaïs, La Station propose à la location, des équipements adaptés pour rouler sur les chemins : tandem côte à côte, Tricycle, Joëlette, Handbike, E-Pilot 3^e roue, Hippocampe, etc. De 15€ l'heure à 50€ la journée.

34, av. de la Gare, Lamalou-les-Bains
Réservation & RDV : 09 87 09 77 70
handinature.com



Tandem et tricycle
La Station

Laissez-vous guider !

Les moniteurs sont formés au handicap pour s'adapter à vos besoins. Pour des sorties nature en joëlette, l'aide de deux accompagnants est nécessaire : à l'arrière pour l'équilibre, à l'avant pour la traction et la direction.

● **THIERRY JALBAUD**
à Roquecourbe (81)
Fauteuil tout terrain et Cimgo
06 77 11 12 06 | itinerance-vtt.com

● **ALEXANDRE LOKTEFF**
à Burlats (81)
Rando en joëlette
Tél : 06 77 15 34 11
rando-montagne-occitanie.fr



● **PIERRE-FRANCK LUYE**
Terra à Prémian (34)
Rando en joëlette
06 72 19 12 21
luyepierrefranck@gmail.com



Hippocampe
La Station



Pour aller plus loin...

EBOOK « MONTAGNES DU CAROUX POUR TOUS »

Une présentation de 8 itinéraires expertisés par l'association «Roule nature». Les informations données dans cette e-brochure concernent le degré de difficulté des itinéraires par déficience, l'utilisation de matériel adapté, des informations utiles sur les sites marqués Tourisme Handicap ou repérés accessibles.



EBOOK « LE HAUT-LANUEDOC POUR TOUS »

Retrouver l'ensemble de l'offre labélisée Tourisme et Handicap sur le territoire du Parc naturel régional du Haut-Languedoc ainsi que des idées week-end pour chaque famille de handicap.



LIEN UTILES POUR PLUS D'OFFRES ACCESSIBLES

TARN TOURISME : tourisme-tarn.com

HÉRAULT TOURISME : herault-tourisme.com/fr/handitourisme

ROULE NATURE, association Montpelliéraine : roulenature.org

Informations sur la marque TOURISME ET HANDICAP : tourisme-handicaps.org

Ils ont testé pour vous des visites et randonnées accessibles en fauteuil en Haut-Languedoc :

HANDILOL : handilol.com

I WHEEL TRAVEL :

wheeltravel.com/herault-tarn-vacances-fauteuil-roulant-handicap



Arrêt déjeuner
dans 2 minutes
au Pujol !



PassaPaïs est une des voies vertes
de l'itinéraire Véloccitanie

veloccitanie.fr



Animateur du Comité d'itinéraire :
Parc naturel régional du Haut-Languedoc
1, place du Foirail - 34220 Saint-Pons-de-Thomières
04 67 97 38 22 - accueil@parc-haut-languedoc.fr

